


























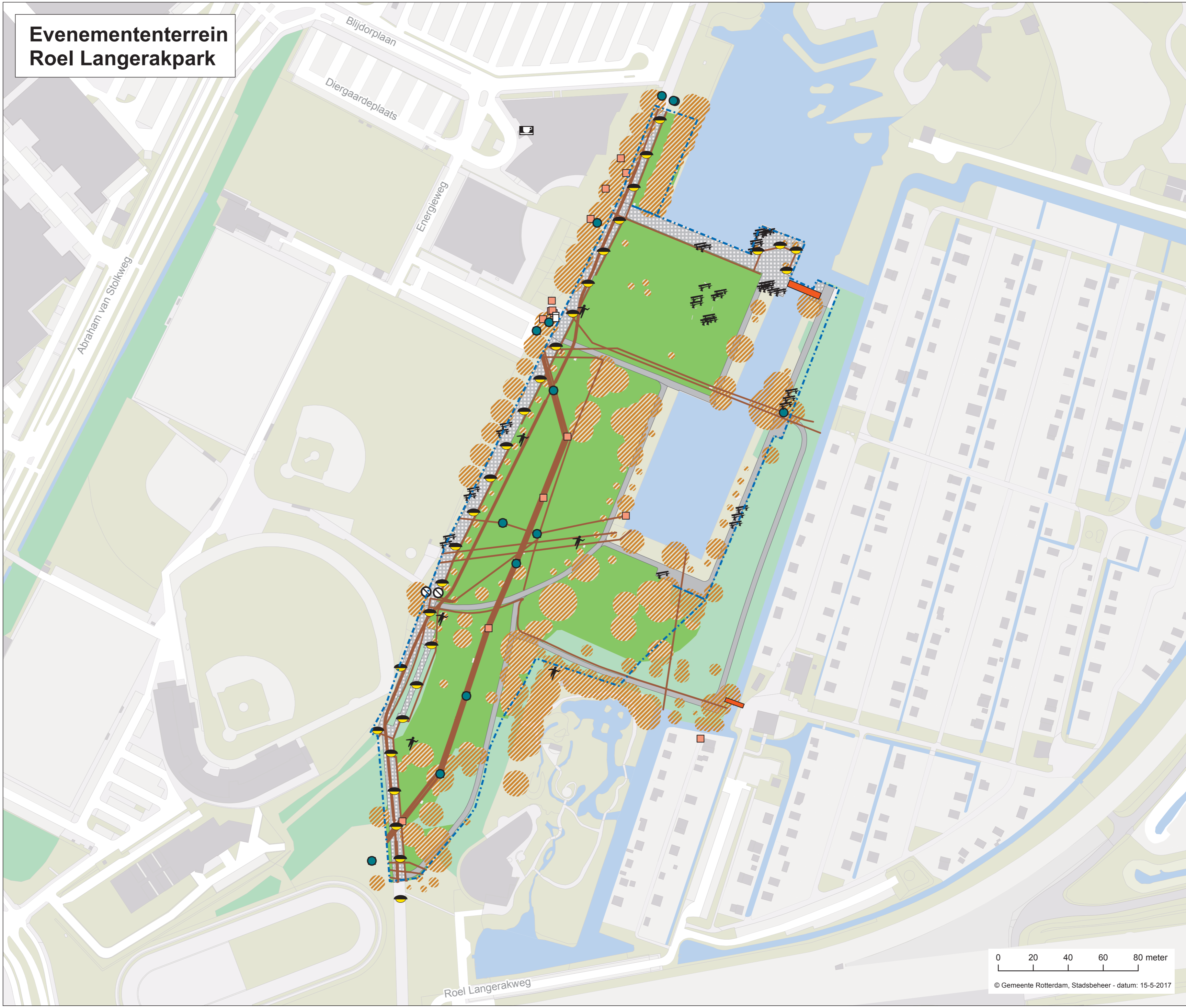
Evenemententerrein Roel Langerakpark

- FLORA EN FAUNA**
-  vleermuizen foeragerend
 -  vleermuizen passerend
 -  vleermuizen verblijfplaats
 -  vogels aandacht
 -  vogels jaarrond
 -  flora aandacht
 -  flora speciale aandacht
 -  overige strikt beschermde soorten

- BIJKOMENDE ELEMENTEN**
-  horeca locatie
 -  openbare verlichting
 -  bank
 -  drinkwaterpunt
 -  informatiepaneel
 -  slagboom
 -  verkeers/informatiebord
 -  urinoir
 -  kunstobjecten
 -  speeltoestel
 -  ANWB bord
 -  afvalcontainer
 -  kastje

- ONDERGROND**
-  rioolput (vuilwaterafvoer)
 -  overige objecten leidingen
 -  kabels en leidingen
 -  verstevigde ondergrond

- BOVENGROND**
-  doorgang
 -  calamiteitsroutes
 -  bruggen
 -  boomkronen (incl. 1 meter buffer)
 -  penetratiepaden
 -  wegen en paden: asfalt
 -  wegen en paden: elementen
 -  oppervlak te gebruiken gebied
 -  strand (Kralingseplas)
 -  bosplantsoenen



© Gemeente Rotterdam, Stadsbeheer - datum: 15-5-2017